

# 2012年皆既日食

～雲のまにまに～

## ドタバタ観察報告

ちゃつきり@茶木恵子

entered on: -21.77991, -163.30078 - 21° 46' 47.66" S, 163° 18' 02.81" W

(lat, Lon): ---

Eclipses Maps

Help

リピン

2012年11月14日

皆既日食(サロス133)

皆既帯(幅179km)

←←←陸地は、オーストラリア北部のみ

オーストラリア北部  
～南太平洋

↑  
食分最大

161° 20.2'W  
39° 57.6'S

1000 マイル  
2000 km

# 観測地は(実質)2択 **陸を選んだ理由 (極論)**

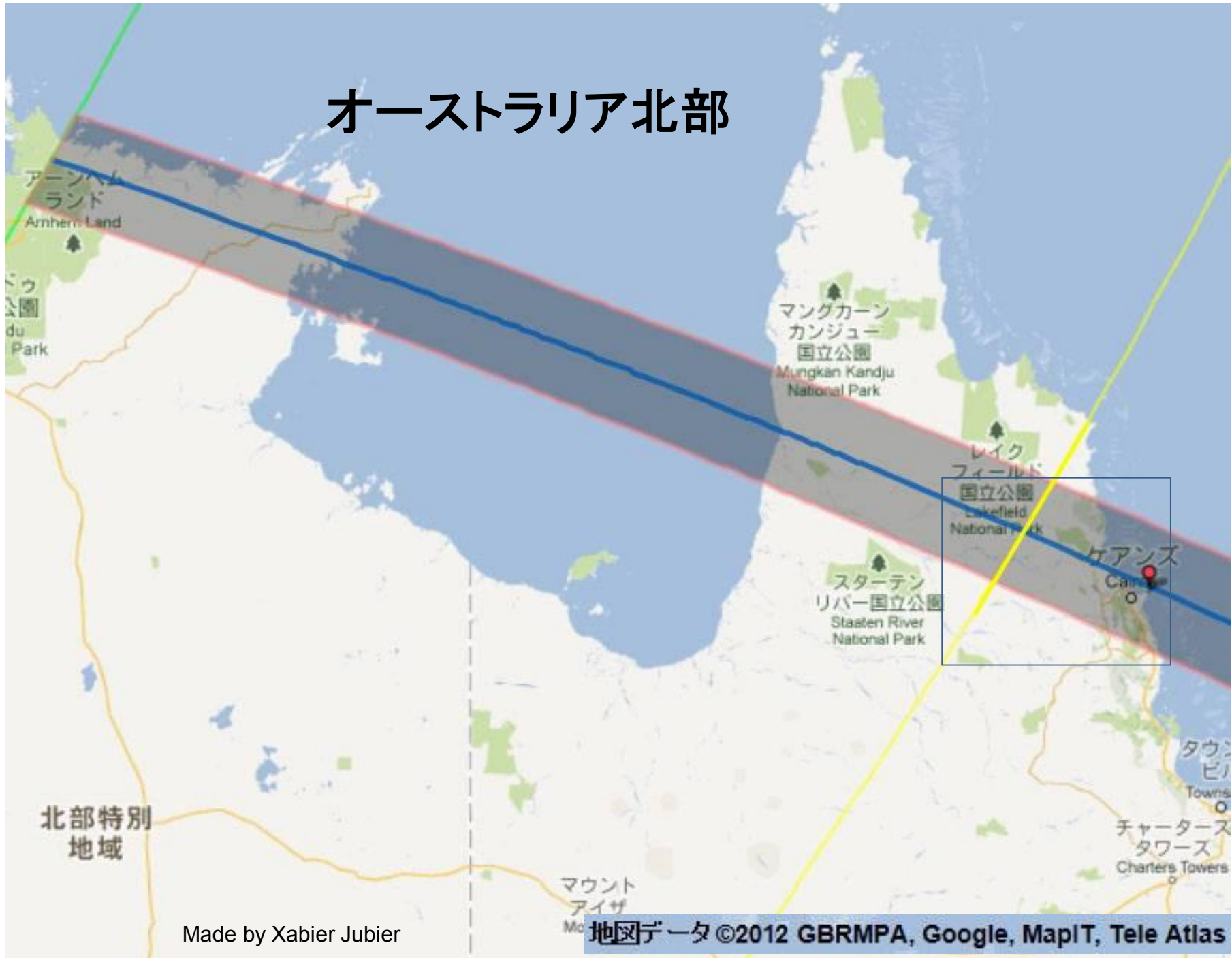
**海** (豪華客船等)

- 高い(高価)
- 長い(日程)
- 酔う
- マイレージ使えない
- 水怖い(泳げない)

**陸**

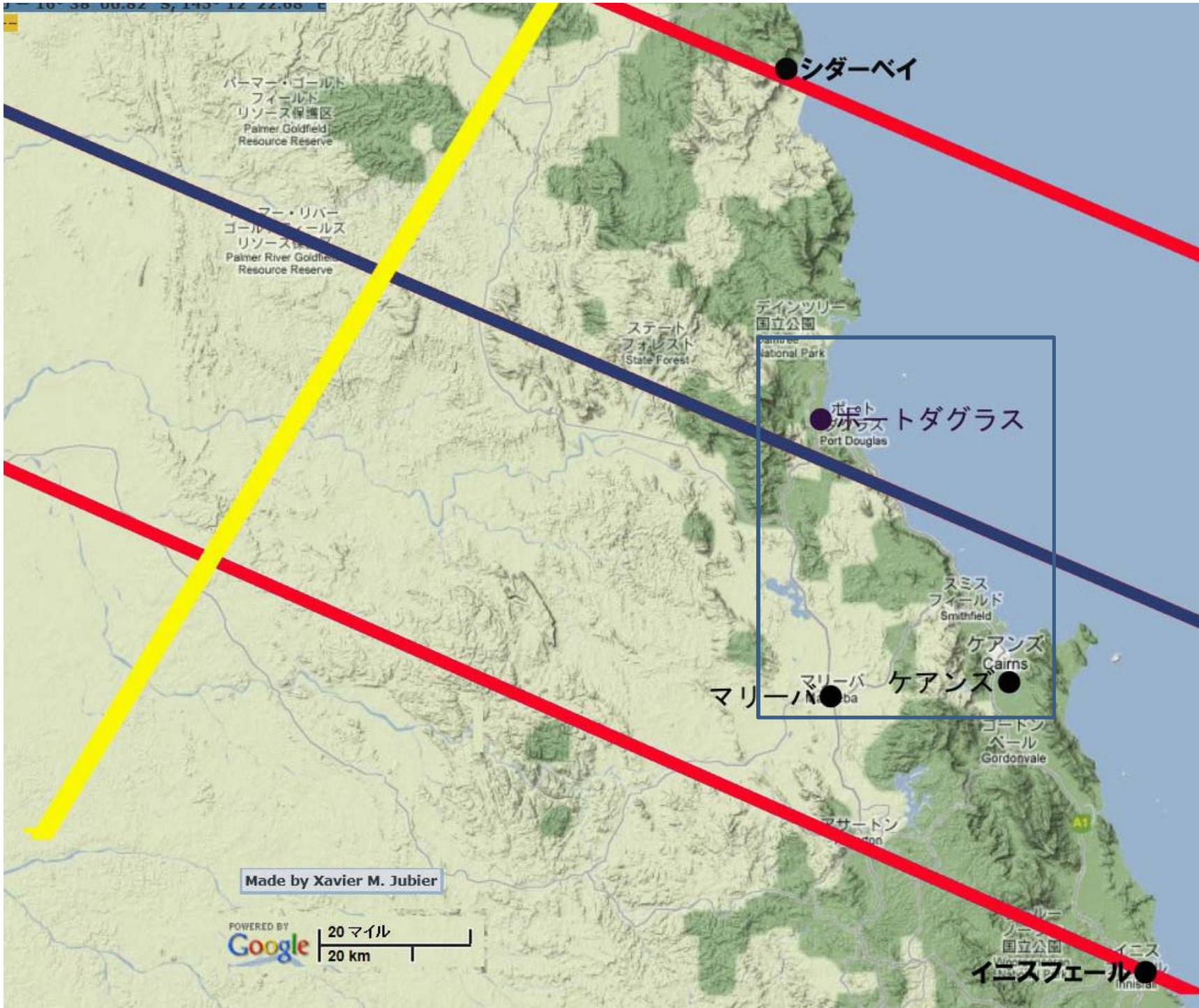
- 安い
- 自由(日程)
- 酔わない
- マイレージ使える
- アクセスが良い
- 運転しやすい
- おぼれない!

# オーストラリア北部



Made by Xabier Jubier

地図データ ©2012 GBRMPA, Google, MapIT, Tele Atlas





## ケアンズ北部の海岸

- ・第一接触から見られる
- ・人が多く盛り上がる
- ・アクセスしやすい
- ・湿気が多い⇒雲出やすい

## 内陸地域

マリーバ、マウントモロイ等

\*アマルー、\*メアリーファーム

- ・第一接触が山や樹々に隠れる場所が多い
- ・天気が海岸より若干良さそう

\*アマルー、\*メアリーファーム

- ・予約者限定

## 一昨年以内に

- **ウィークリーアパート？予約**  
(最終的に4グループ 4軒に  
16名分予約)



- **レンタカー予約**
- **往復マイレージ無料航空券ゲット**  
(予約開始時にカナダのセンターに電話)

### その他の準備:

- 仲間の航空券予約(3社)
- 他のアパートやホテルも物色
- 観測地探し



# その後、金環日食

- 日本中が燃えた！
- マスコミも大騒ぎした！
- テレビつければ、天文屋さんが！
- 茶木みたいな素人の雑魚にまで  
取材依頼！

日食終了、金星日面通過終了

日食熱・太陽熱 急冷

ここで終わらせない！

マスコミの力は大きい→ 天文ファンを増やす

⇒ケアンズ皆既日食に乗り気な日本テレビを巻き込む



# マスコミを巻き込む(活用する)と……

- 日食の感動を全国に伝えてもらえる
- 日食ファンの気持ちが変わってもらえる
  - ⇒ 白い眼で見られていた所、理解してもらえる
- 視聴者は日食に興味がわく
  - ⇒ 日食を見に行く
  - ⇒ 日食に感動する
  - ⇒ 日食病にかかる or 重症になる
  - ⇒ 次の日食ツアーにも参加したくなる
  - ⇒ 日食ツアーの企画が増える
  - ⇒ 日食ツアーの金額が安くなる
  - ⇒ 日食ツアー参加者が増える

+天文雑誌  
天文機材が  
売れる!

日テレへのアピール

# ケアンズ日食情報

## 7月段階

日テレからの質問

ちゃつきり情報

結果

- |                           |                |                           |
|---------------------------|----------------|---------------------------|
| ・集まる人数は？                  | ⇒ <b>30万人</b>  | ……………6万人強                 |
| ・日本人は？                    | ⇒ <b>6千人</b>   | ……………4千人                  |
| ・道路は？                     | ⇒ <b>大渋滞</b>   | ……………すかすか                 |
| ・海岸は？                     | ⇒ <b>踏み場なし</b> | ………前日だ一れも居ない<br>当日は一杯の場所も |
| ・大集合する観測地は？               |                | ……………1400人                |
| ⇒ <b>アマルー 5千人、内2千人日本人</b> |                | 日本人1000人？                 |

テレビ局をその気にさせる事が大事！

+ 早く航空券を予約するように！脅し  
+ 全国に日食の感動を届けよう！撒とばし

## 10月末取材・放送決定！

- ・スタッフ多数：日本から5名＋現地クルー→
- ・中継（観測）場所  
ケアンズから90km北のWonga Beach
- ・**皆既は5:38-5:40 番組は5:50-8:00**
- ・前の番組を占拠して5:20 から生中継

生中継用現地撮影クルー  
現地の案内人  
シドニー支局員など



**日テレの社運をかけたか！**

- ・**レンタカー無い！ 運転もお願い**

**アッシー君かよ！……OK**

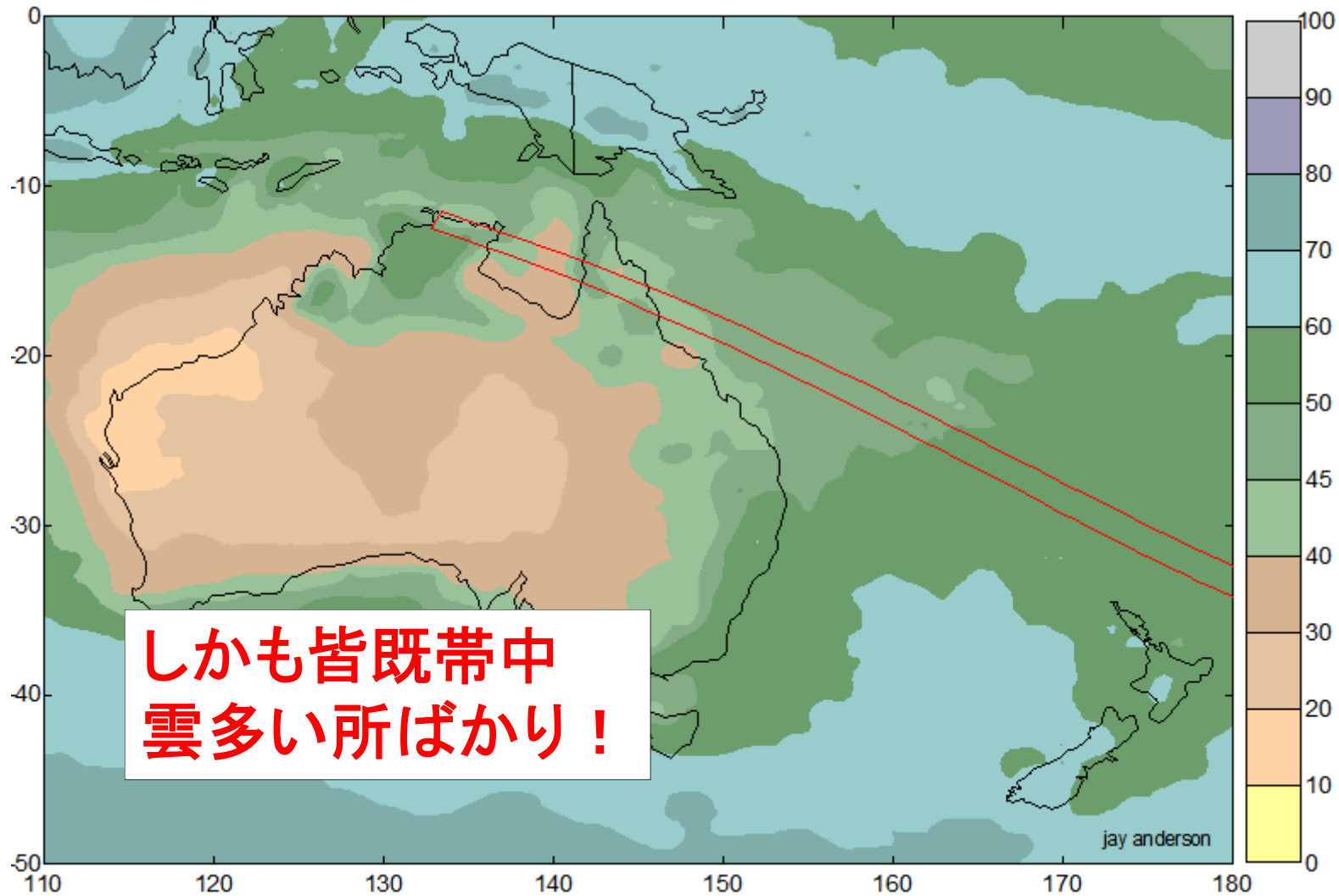
- ・**男2名ホテル予約してほしい**

**旅行社かよ！………OK**

**空室ないので …… ホモホテル**

# 日食各地の雲量データ

ありゃりゃ！  
また晴れない場所？！



しかも皆既帯中  
雲多い所ばかり！

天気 11月2日

**11月は雨期！**

**海岸が雨でも内陸に行けば  
いいや...**

と書いていたら.....

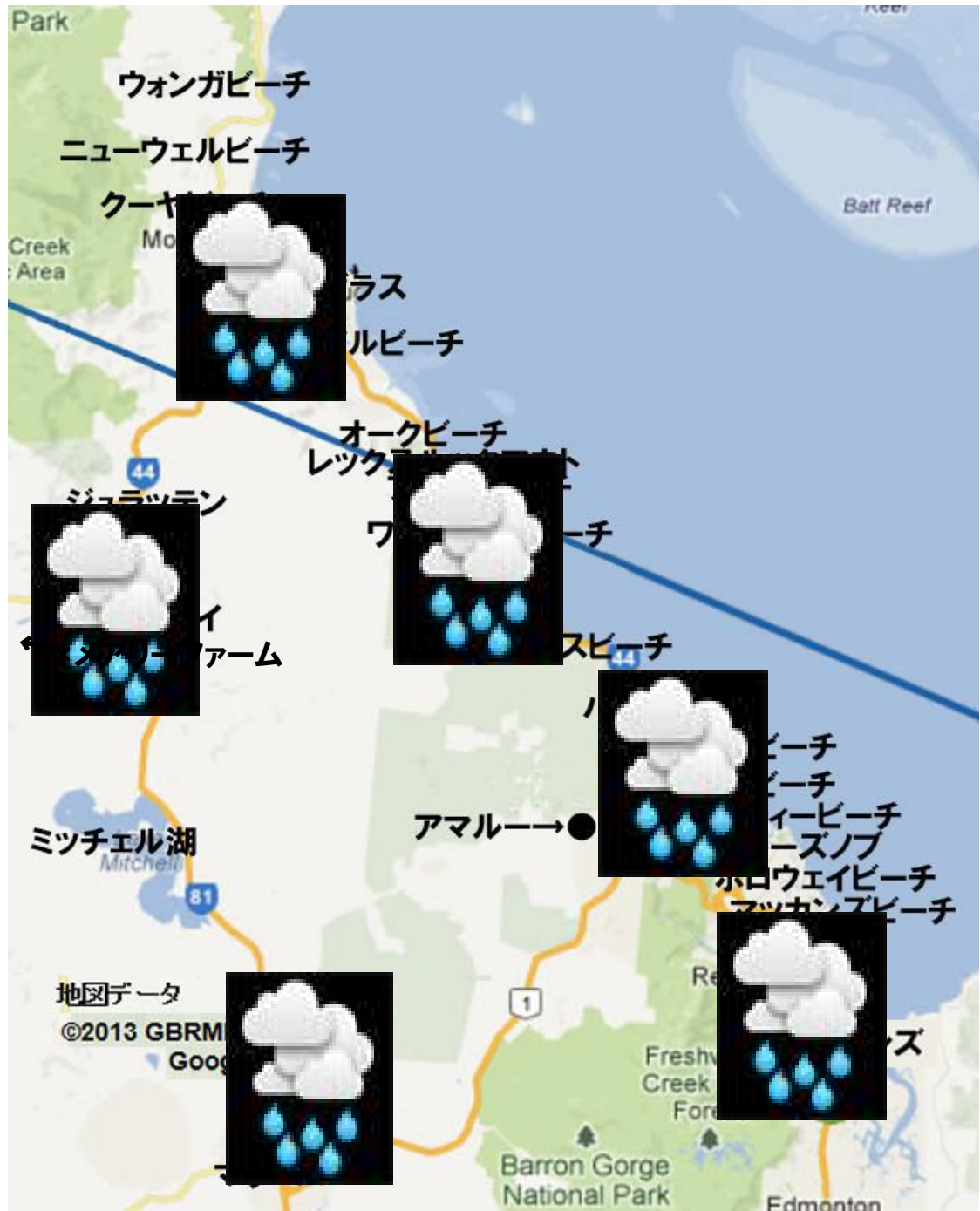


Mt.カービン

←西の方にマウントカービン

**内陸にも雨が降るのかあ...**

11/14だけ晴れてくれれば良い...  
2週間天気予報は.....



# 2週間天気予報

11月14日

同じだー！

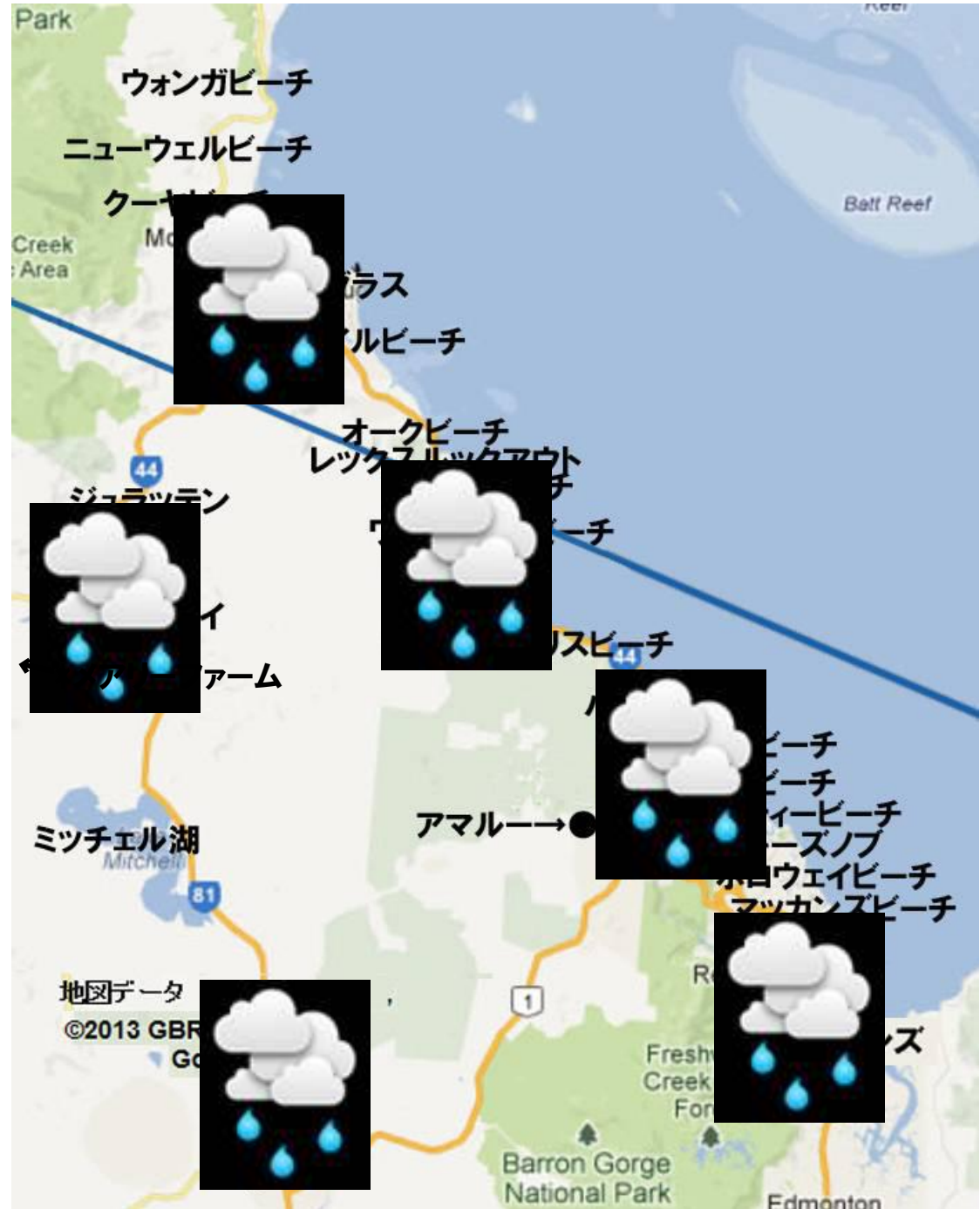
と思ったら……



Mt.カービン

←西の方にマウントカービン

雨粒が少なくなってる！  
おめでと おめでと！



## 日食3日前

- ・マリーバ(内陸)に下見に行ったが、  
日食時刻に太陽は雲の中
- ・海岸地帯の南側(ケアンズ)はべた曇り。北は晴れ
- ・数日間を見ても、南より北がベター

## 日食前日

- ・仲間は内陸でバーストし意気消沈
- ・天気次第で、内陸に行くつもりが・・・  
取材や打ち合わせあり。

**結局、全員 日テレと心中を決意！**

## 日食7時間前

**一路Wonga に向かう！**

## 日食5時間前

**現地到着 曇り時々晴れ時々雨！**

# 日テレ総力をあげて、生中継のカウントダウン

**第一接触 太陽は雲の中！**



**第二接触5分前**

**太陽は雲の中！雲量9**



日本全国の天気予報と  
オーストラリアの天気予報も！

**第二接触2分前**

雲が多いけど、  
少し明るくなって来た！





## 第二接触1分前

## 第二接触



## 第三接触前

## 第三接触

## 第四接触

**雲の穴に丁度入る！**

**\* 接触、フロミネンス、  
コロナ見える**

**雲に隠れる！**

**雲の穴に丁度入る！**

**コロナ、フロミネンス、  
ダイヤモンドリング、見える**

**晴れ！**

\* 第二接触：  
世間・一般的に呼ばれる  
ダイヤモンドリング



↑ 米田晃氏撮影



↑ テレビ局撮影  
テレビ画面を撮影



關金一氏撮影ビデオ  
映像のキャプチャー

いろいろな事があいましたが……

とまあ、皆既日食が見られて  
良かった良かった！

愉快的な仲間  
おいしい食べ物  
美しい景色  
珍しい動物！

おおいに楽しみました～。

PS: 日テレファミリーより、星空観察会の依頼あり、  
先々週実施！



庭のワラビー



2012年皆既日食

ドタバタ観察報告

～雲のまにまに～

お・し・ま・い

ご清聴ありがとうございました。( #^\_^# )

ちゃつきり@茶木恵子