

フェロー諸島(皆既日食)

2015. 3. 20

2015. 5

Green Land

フェロー諸島はここ

N67° 30'

北極圏

Iceland

N62° 30'

フェロー諸島

Shetland Is

グリニッジ子午線

W 5°

E 5°

N57° 30'

Copenhagen

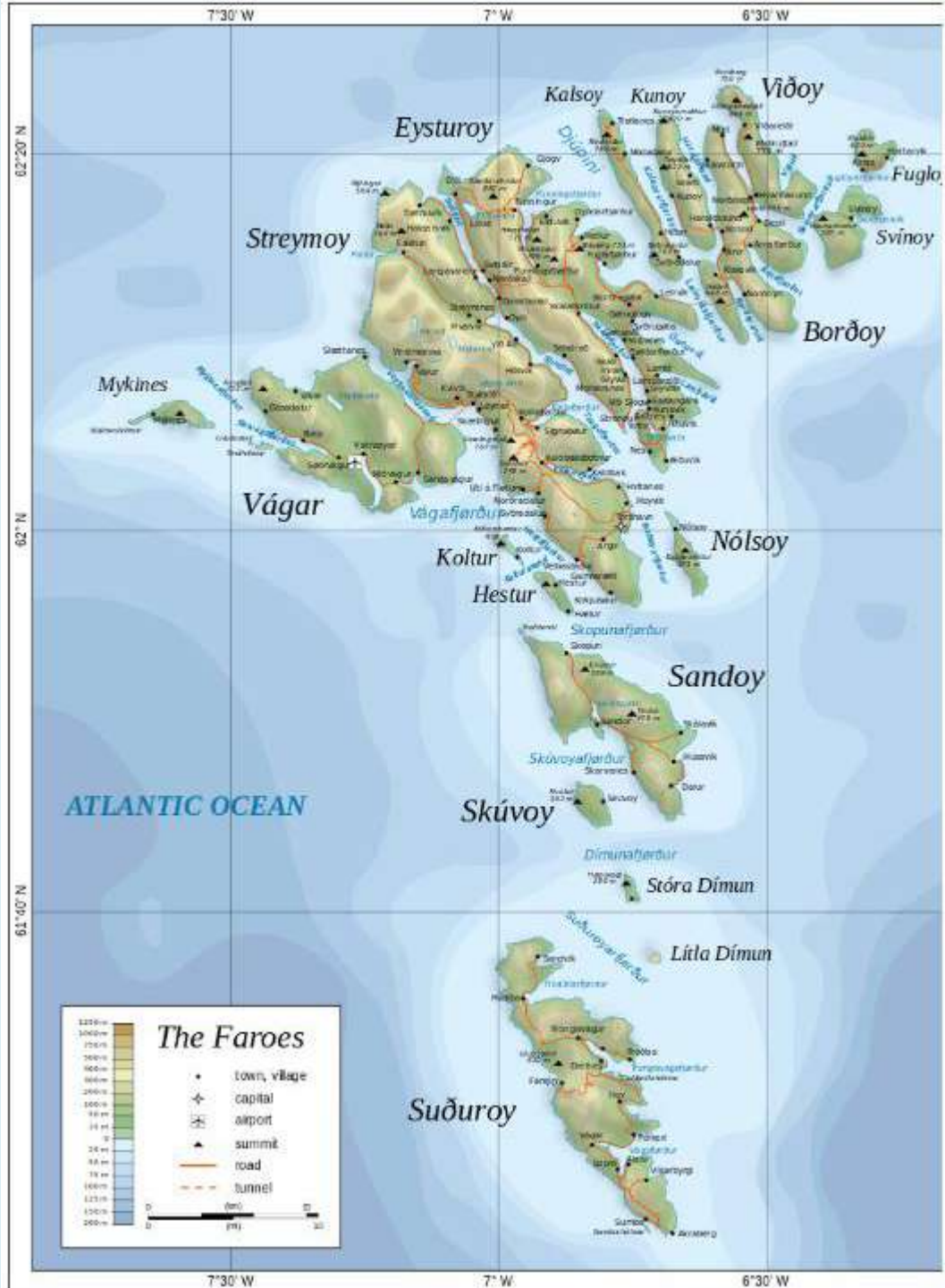
N52° 30'

London

Image IBCAO
© 2015 Google

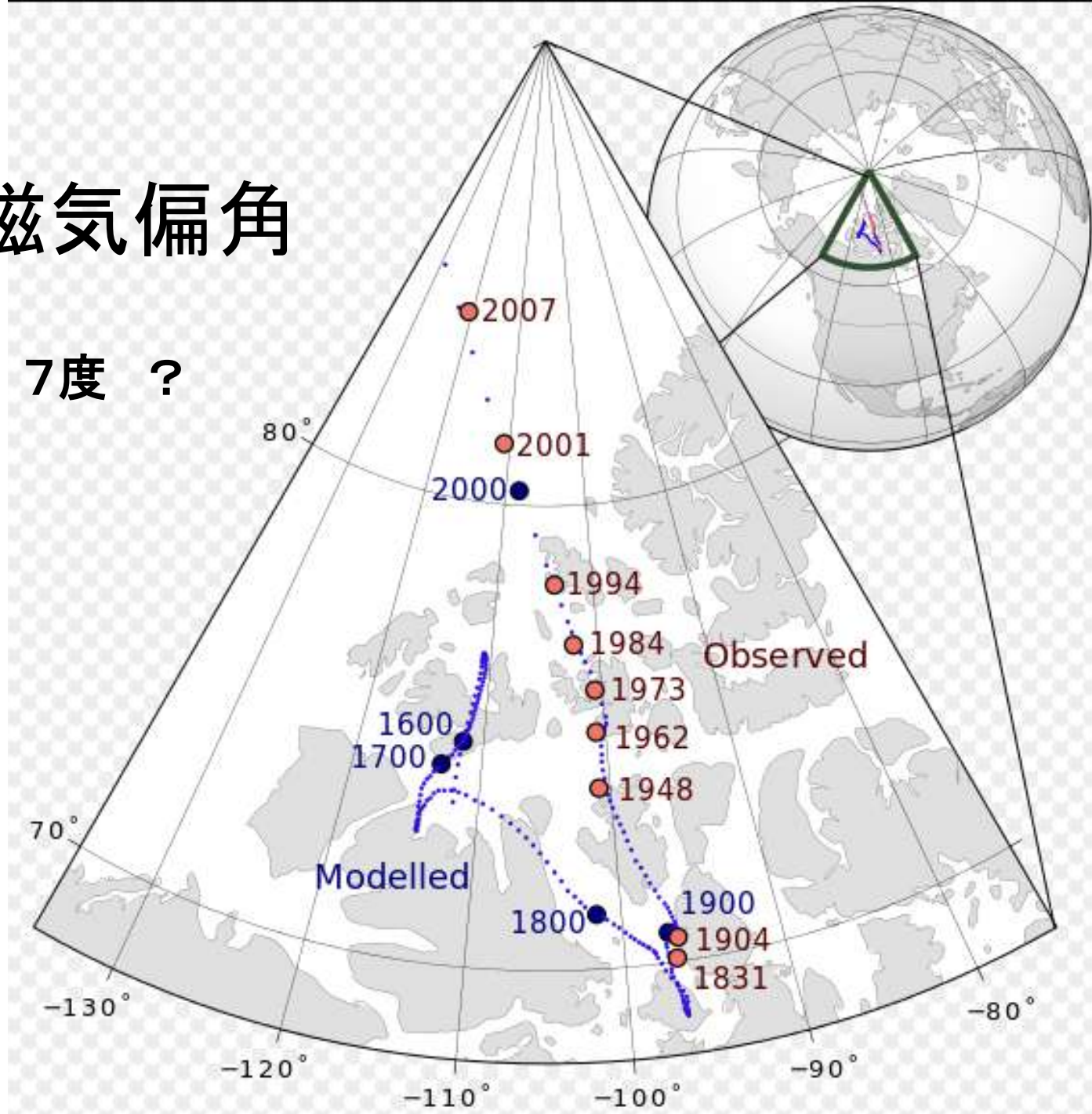
Data SIO, NOAA, U.S. Navy, NGA, GEBCO
Image Landsat

Google earth



地磁氣偏角

W 7度 ?



Eclipse







折りたたみ後



Manfrotte 3軸微動雲台



3/8インチ ねじ \rightarrow



ベアリング









宿 Keldan

極寒ハイキング

荒天ボートツアー

Vagar空港では見えた



Eidi Gjogv

Vidareidi

Furolafjörður
エストロイ島
Eystari

71

70

クキクス
ヴルーク
Klakkvík

Vestmanna

フェロー諸島

Vágar

Sorvágur

Rudavík
Toftir

海底トンネル

船

首都

Torshavn

Skopun

Sandoy

Sandur

Skjalavík

10km



フェロー諸島 (Feroe:「羊の島」の意)

- 1800万年前にできた火山島(全部玄武岩 氷河で削られた以外の浸食は極小 →土壌がほとんどない)
- AD400-600、600-800の2回 Viking入植
- 1538 ノルウェー王室からデンマーク王室にプレゼント
- 1948 デンマーク自治領 (国防と外交の一部はデンマーク EU外)(デンマーク女王が国王)
- 面積 1400km² 人口 5万人 (羊 8万頭)
- 1人当たりGDP 22,000ドル(イギリス、イタリア並み、日本は35,000ドル)
- Feroe : 「羊の島」の意
- 羊毛と海産物を輸出 (漁業の輸出が90%以上 経済は自立)
- 樹木はない 全島が牧草地 農耕は僅か
- 岩(石)を積み上げて壁 屋根には牧草 柵も石積み
- メキシコ海流のおかげで暖かい (北緯62度 カムチャッカ半島の付け根、ベーリング海の南の緯度)
- 水力発電で充分 (火力発電所は1つ)
- 日本の「地方」はみならうべき







SEYÐALITIR

COLOURS AND MARKINGS OF FAROESE SHEEP
ILLUSTRATIONS BY ASTRID ANDREASEN



Skortlittur
(og málavittur)



Høvuðhvítur (skalla-
og snáðhvítur)



Grákolatur / gráflekkatur / skervutur
(og fótittur)



Høvuðhvítur (skalla-
háls-, fót- og drunnhvítur)



Høvuðsvartur (skjálkalittur
og snáðhvítur)



Flekkatur / blikatur



Hølsutur (eyg-
og múllittur)



Illvartur / skervutur



Høvuðlittur og ryggittur / sæðilittur
(og fótittur)



Eyglittur / einblátur
og hølsutur



Mørreyður



Hølsutur og afturhvítur
(lær- og fótthvítur)



Hvítur



Afturhvítur (lær-
og fótthvítur)



Mørreyður og afturhvítur
(lær- og síðhvítur)



Høvuðsvartur



Morflekkatur / morblíkatu



Framgráur



Høvuðsvartur / skortlittur



Afturhvítur
(lær- og fótthvítur)



Møgutur / pussivartur /
"bagderface" (enskt)



Kápgulatur



Afturhvítur / kápulittur
(lær- og magahvítur)



Eyglittur, múllittur og
sökkutur / skóllittur



Skallahvítur / krúnatur
og snáðhvítur

SEYÐALITIR

COLOURS AND MARKINGS OF FAROESE SHEEP
ILLUSTRATIONS BY ASTRID ANDREASEN



Mjúsmereyður
(og morblátur)



Ólutur / gúlmogutur



Høvuðsvartur / høvuðlittur
(og skallahvítur)



Gráflekkatur



Høvuðhvítur (skalla-
og málavittur)



Mjúhvítur / fram-
og afturvartur



Framlittur (eyg- og múllittur
og fótthvítur)



Múllittur / múlsvartur



Høvuðgráur



Morflekkatur / morblíkatu
(og mörreyglittur)



Eyglittur



Framsvartur / kápulittur



Blotgráur, framgráur
og lærlittur



Framhvítur og lærhvítur



Blærvutur / droplittur /
lotlutur / ognutur



Framsvartur
og hódlittur



Grímutur



Høvuðhvítur (skalla-
hvítur og höftahvítur)



Høvuðsmereyður
og reyður



Fótthvítur



Eyglittur / tvíblátur



Bvartur



Eyglittur og
hølsutur / heaphátu



Drøghvítur



Storflekkatur / stør-
blíkatu (og eyglittur)

Kr. 50,00

2 813147 852362
M.N. Jacobsens Bøkehåndl.








Bringsnagata









Bringsnagata



2015 3 19 ヴィデオイ島ヴィーダレイテ村/フェロー諸島



天文ガイド


天文ガイド



2015 3 23 ヴォーガル空港/フェロー諸島 渡辺和郎



Føroyar



（地域の旗）



（地域の紋章）